

Madame la Maire, Monsieur le Maire  
Hôtel de Ville  
29150 CHÂTEAULIN

Boulogne-Billancourt, le 2février 2021

**Concerne : 108<sup>e</sup> Tour de France**  
**Commune traversée**  
**Meilleur Grimpeur**

Madame la Maire, Monsieur le Maire,

Le 108<sup>e</sup> Tour de France cycliste, qui se déroulera du 26 juin au 18 juillet 2021, traversera votre commune à l'occasion de la 1<sup>ère</sup> étape, le **Samedi 26 juin 2021 et nous nous en réjouissons.**

**L'épreuve a été déclarée auprès du Ministère de l'Intérieur et la Préfecture de votre département en instruit le dossier.**

**Vous trouverez ci-joint le détail de la traversée de votre commune ainsi que les horaires de passage de la caravane publicitaire puis de la course.**

Au cours de cette traversée figure un sommet comptant pour le classement du "**Meilleur Grimpeur**" (l'emplacement précis est mentionné dans les documents joints).

Nous assurerons, par l'intermédiaire de nos prestataires, la matérialisation et la signalétique de ce point sportif. Ceci occasionnera la présence dès le matin de l'épreuve de nos équipes de montage évoluant en bordure de chaussée.

Pour que vos concitoyens et vous-même gardiez de notre passage le meilleur souvenir possible, il convient que celui-ci s'effectue dans des conditions de sécurité optimales. Par convention signée par Amaury Sport Organisation avec le Ministère de l'Intérieur, la sécurisation de l'itinéraire dans son intégralité sera assurée par un service d'ordre avec un jalonnement de personnel de la Gendarmerie et/ou de la Police nationales.

L'**usage privatif** de l'itinéraire en termes de circulation est régi par un arrêté et/ou une note d'information ministériels, complétés par un arrêté préfectoral spécifique à votre département.

Toutefois nous tenons à vous solliciter afin de :

✓ Prendre les mesures d'interdiction de stationnement de véhicules sur les voies empruntées par la course dépendant de votre autorité (par arrêtés municipaux).

Il est demandé une attention toute particulière au respect de l'interdiction de stationnement au point de sommet (dès la veille de l'étape à 18h00) afin de préserver de l'espace pour la mise en place du portique et des barrières matérialisant ce point sportif (stationnement d'un véhicule poids-lourds logistique à proximité).

Pour information, la Préfecture de votre département vous sollicitera également pour un volet de mesures réglementaires (circulation, stationnement, sûreté publique).



- ✓ Interdire la pose de toute banderole dans l'ascension de la côte (ou du col).
- ✓ Informer les populations, les acteurs économiques, les services publics et autres, des contraintes liées à l'événement.

De plus, notre expérience nous conduit à vous proposer un certain nombre de dispositions complémentaires, si vous les jugez nécessaires au regard de la configuration du territoire de votre commune :

- ✓ Assurer, si les moyens de la commune le permettent, la protection des spectateurs par une mise en place de barrières ou cordages (éviter la rubalise), notamment au niveau du sommet comptant pour le classement du Meilleur Grimpeur, en complément des 50 mètres de barrières de chaque côté de la chaussée) installées par notre prestataire (soit 25m avant la ligne et 25 m après celle-ci).
- ✓ Assurer également la protection des coureurs aux endroits dangereux (îlots directionnels, terre-pleins, rétrécissement de chaussée) par la mise en place d'aménagements temporaires (par exemple, pose de bottes de paille ou enlèvement d'aménagements amovibles). Le bilan d'itinéraire de la course, que vous trouverez ci-joint, donne le détail de ces éventuels aménagements.

Il ne s'agit bien sûr nullement d'une obligation qui pourrait remettre en cause le passage de l'épreuve dans votre commune mais une recommandation de nos commissaires généraux afin de faciliter son bon déroulement. D'autre part, sachez que notre organisation appliquera strictement les consignes transmises par les autorités sanitaires.

Nous vous recommandons de prendre contact avec les services de l'Etat (Préfecture, Police et/ou Gendarmerie nationales) et du Conseil Départemental afin de vous apporter si nécessaire une aide dans cette préparation.

Pour toute interrogation concernant la communication et les animations autour de l'évènement, vous pouvez contacter Madame Agnès Gougeat, au sein de notre département Collectivités aux coordonnées suivantes : agougeat@aso.fr, 06.07.52.16.96, 01.41.33.15.17.

Par avance, je tiens à vous remercier d'accueillir le passage du Tour chez vous et vous prie de croire, Madame la Maire, Monsieur le Maire, à l'assurance de mes sentiments les meilleurs.

Christian Prudhomme  
Directeur du Tour de France

P.J. : Itinéraire horaire, bilan détaillé d'itinéraire

Votre contact : Bertrand Charrier

Commissaire Général Responsable des parcours

bcharrier@aso.fr ☎ 01.41.33.15.27

## ITINÉRAIRE HORAIRE

### 1ère étape : BREST > LANDERNEAU

**Samedi 26 juin 2021**

**Distance : 197,8 km**

#### Caravane publicitaire

**Parking :** Rue Amiral Troude

**Evacuation du parking :** de 10h00 à 10h30

**Passage sur la ligne de départ :** de 10h10 à 10h40

#### Course

**Rassemblement de départ :** Parc à Chaînes

**Signature :** de 10h55 à 11h55

**Appel :** 12h00

**Départ fictif :** 12h10, Rampe d'Accès au Port

**Cérémonie :** 12h05

**Départ réel :** 12h30, sur la route du Pont Albert Louppe (à PLOUGASTEL-DAOULAS), soit à 11,1 km du lieu de rassemblement

KILOMETRES		HORAIRES							
à parcourir	parcourus	ITINERAIRE				Caravane	44 km/h	42 km/h	40 km/h
FRANCE									
<b>FINISTÈRE (29)</b>									
		<b>VC</b>	<b>BREST</b>	<i>Départ fictif</i>	10:10	12:10	12:10	12:10	
			Passage à niveau : tramway		10:14	12:15	12:15	12:14	
			GUIPAVAS-Le Rody (VC-D165)						
		D165	LE RELECQ-KERHUON (près) (D165-N165)						
		N165	Pont de l'Iroise						
			Carrefour N165-VC						
<b>197.8</b>	<b>0</b>	<b>VC</b>	<b>BREST</b>	<i>Départ réel</i> ▶	10:30	12:30	12:30	12:30	
197	0.8		PLOUGASTEL-DAOULAS (VC-D33)		10:31	12:31	12:31	12:31	
192.4	5.4	D33	LOPERHET (D33-VC)		10:38	12:37	12:38	12:38	
<b>189.2</b>	<b>8.6</b>	<b>VC</b>	<b>Côte de Trébéolin</b>	<b>4</b>	10:43	12:42	12:42	12:43	
187.2	10.6		DAOULAS (VC-D770)		10:46	12:44	12:45	12:46	
183.7	14.1	D770	Goasven (LOGONNA-DAOULAS) (près)		10:51	12:49	12:50	12:51	
182.9	14.9		L'HÔPITAL-CAMFROUT		10:52	12:50	12:51	12:52	
178	19.8		Pontol (HANVEC)		11:00	12:57	12:58	13:00	
175.6	22.2		LE FAOU (D770-D791-D47)		11:03	13:00	13:02	13:03	
170.6	27.2	D47	ROSNOËN		11:11	13:07	13:09	13:11	
<b>170.6</b>	<b>27.2</b>		<b>Côte de Rosnoën</b>	<b>4</b>	11:11	13:07	13:09	13:11	
169.5	28.3		La Croix Blanche		11:12	13:08	13:10	13:12	
164.8	33		Carrefour D47-D791		11:19	13:15	13:17	13:19	
164.4	33.4	D791	Pont de Térénez		11:20	13:16	13:18	13:20	
160.8	37		Carrefour D791-C1		11:25	13:20	13:23	13:25	
159.5	38.3	C1	ARGOL (C1-D60-D163)		11:27	13:22	13:25	13:27	
155.9	41.9	D163	Croas Séméno (TELGRUC-SUR-MER) (D163-D887-VC)		11:33	13:27	13:30	13:33	
154	43.8	VC	Mez Meur		11:36	13:30	13:33	13:36	
153.3	44.5	C3	Kerninet (SAINT-NIC)		11:37	13:31	13:33	13:37	
152.5	45.3		Pentrez (SAINT-NIC) (C3-C4)		11:38	13:32	13:35	13:38	
151.6	46.2	C4	Plage de Pentrez (SAINT-NIC)		11:39	13:33	13:36	13:39	
150	47.8	VC	Plage de Lestrevet (PLOMODIERN)		11:42	13:35	13:38	13:42	
147.6	50.2		Ti Gwenn (PLOMODIERN)		11:45	13:38	13:42	13:45	

## ITINÉRAIRE HORAIRE

### 1ère étape : BREST > LANDERNEAU

KILOMETRES			HORAIRES			
à parcourir	parcourus	ITINERAIRE	Caravane	44 km/h	42 km/h	40 km/h
144.9	52.9	Kermerrien (PLOÉVEN)	11:49	13:42	13:45	13:49
144	53.8	Toul Fil (VC-D63)	11:51	13:43	13:47	13:51
141.6	56.2	D63 PLONÉVEZ-PORZAY	11:54	13:47	13:50	13:54
137.2	60.6	LOCRONAN (D63-VC)	12:01	13:53	13:56	14:01
136.3	61.5	VC Côte de Locronan <b>3</b>	12:02	13:54	13:58	14:02
134.6	63.2	PLOGONNEC (VC-D39-D56)	12:05	13:56	14:00	14:05
131.1	66.7	D56 Plaisance	12:10	14:01	14:05	14:10
129.6	68.2	GUENGAT	12:12	14:03	14:07	14:12
125.6	72.2	Kergaben (PLONÉIS) (D56-D765)	12:18	14:08	14:13	14:18
119.1	78.7	D765 QUIMPER (D765-VC-D783)	12:28	14:17	14:22	14:28
113	84.8	D783 Échangeur d'Al Loc'h (D783-VC)	12:37	14:26	14:31	14:37
109.8	88	Carrefour VC-D785	12:42	14:30	14:36	14:42
108.5	89.3	D785 Penity	12:44	14:32	14:38	14:44
107.3	90.5	Waterloo	12:46	14:33	14:39	14:46
103.6	94.2	Bel Air	12:51	14:38	14:45	14:51
101.2	96.6	BRIEC-DE-L'ODET	12:55	14:42	14:48	14:55
97.3	100.5	Les Trois Croix	13:01	14:47	14:53	15:01
95.4	102.4	Ty Daoudal (D785-D241)	13:04	14:50	14:56	15:04
94.3	103.5	D241 Ty Bé	13:05	14:51	14:58	15:05
92.1	105.7	Carrefour D241-D41	13:08	14:54	15:01	15:08
91.9	105.9	D41 Penn Allée	13:09	14:54	15:01	15:09
91.7	106.1	Kervernal Bihan	13:09	14:55	15:01	15:09
90.8	107	Kroas Ar Born (SAINT-COULITZ) (D41-D770)	13:10	14:56	15:03	15:10
89.2	108.6	D770 Le Quinquis (SAINT-COULITZ)	13:13	14:58	15:05	15:13
88.8	109	Kerbolé (CAST)	13:13	14:59	15:06	15:13
88	109.8	Pontamoez (CAST)	13:15	15:00	15:07	15:15
87.7	110.1	Feunteun Vad (CAST)	13:15	15:00	15:07	15:15
86.1	111.7	CHÂTEAULIN (D770-D887)	13:18	15:02	15:10	15:18
82.8	115	D887 Côte de Stang Ar Garront <b>4</b>	13:22	15:07	15:14	15:22
82.2	115.6	Stang Ar Garront (D887-D48)	13:23	15:08	15:15	15:23
78.3	119.5	D48 Tachennic (SAINT-SÉGAL)	13:29	15:13	15:21	15:29
77.2	120.6	Garzaleg (D48-VC)	13:31	15:14	15:22	15:31
73.4	124.4	VC PLEYBEN (VC-D785)	13:36	15:20	15:28	15:36
66.6	131.2	D785 Pont Kéryau	13:47	15:29	15:37	15:47
63.7	134.1	BRASPARTS (entrée)	13:51	15:33	15:41	15:51
62.7	135.1	BRASPARTS <b>5</b>	13:53	15:34	15:43	15:53
58.1	139.7	Saint-Kaduan	13:59	15:40	15:49	15:59
56.3	141.5	Montagne Saint-Michel	14:02	15:43	15:52	16:02
54	143.8	Carrefour D785-D42	14:06	15:46	15:55	16:06
50.3	147.5	D42 SAINT-RIVOAL (D42-D30)	14:11	15:51	16:01	16:11
47.1	150.7	D30 Côte de Saint-Rivoal <b>4</b>	14:16	15:55	16:05	16:16
45.2	152.6	Saint-Cadou (SIZUN) (D30-D130)	14:19	15:58	16:08	16:19
43.9	153.9	D130 Kermarquer (SIZUN)	14:21	16:00	16:10	16:21
43.2	154.6	Carrefour D130-D342	14:22	16:01	16:11	16:22
40.5	157.3	D342 Maner Klujau (LOPÉREC)	14:26	16:04	16:15	16:26
39.7	158.1	Menez Meur (HANVEC)	14:27	16:06	16:16	16:27
37.9	159.9	Carrefour D342-D42	14:30	16:08	16:18	16:30

## ITINÉRAIRE HORAIRE

### 1ère étape : BREST > LANDERNEAU

KILOMETRES			HORAIRES				
à parcourir	parcourus	ITINÉRAIRE	Caravane	44 km/h	42 km/h	40 km/h	
33.5	164.3	D42 Carrefour D42-VC	14:36	16:14	16:25	16:36	
30.7	167.1	VC Kernellac'h (HANVEC) (VC-D18)	14:41	16:18	16:29	16:41	
27.9	169.9	D18 Carrefour D18-D35	14:45	16:22	16:33	16:45	
27.3	170.5	D35 SAINT-ÉLOY	14:46	16:22	16:33	16:46	
23.3	174.5	LE TRÉHOU (D35-VC)	14:52	16:28	16:39	16:52	
22.6	175.2	VC Quillévenec	14:53	16:29	16:40	16:53	
18.8	179	TRÉFLÉVÉNEZ (VC-C2-D87)	14:58	16:34	16:46	16:58	
17.8	180	D87 Bellevue (D87-VC)	15:00	16:35	16:47	17:00	
16.7	181.1	VC Ty Garde	15:02	16:37	16:49	17:02	
13.5	184.3	C5 Carrefour VC-D47	15:06	16:41	16:53	17:06	
12.8	185	D47 SAINT-URBAIN	15:07	16:42	16:54	17:07	
9.9	187.9	Le Stum (DIRINON) (D47-D770)	15:12	16:46	16:58	17:12	
7.5	190.3	D770 Mondragon (DIRINON)	15:15	16:49	17:02	17:15	
6.9	190.9	LANDERNEAU (D770-VC) (entrée)	15:16	16:50	17:03	17:16	
6	191.8	Passage à niveau N° 566.	15:18	16:52	17:04	17:18	
2.7	195.1	VC Passage à niveau N° 567.	15:23	16:56	17:09	17:23	
0.3	197.5	La Croix Neuve (LANDERNEAU, PENCRA, DIRINON)	15:26	16:59	17:12	17:26	
0	197.8	Côte de la Fosse aux Loups	15:27	17:00	17:13	17:27	
0	197.8	LANDERNEAU	15:27	17:00	17:13	17:27	

#### Arrivée :

**Ligne d'arrivée :** route de Saint-Urbain, à l'extrémité d'une ligne droite finale de 600 m à vue et à l'issue d'une montée de 3 km à 5,7%

**Largeur de la ligne :** 6 m


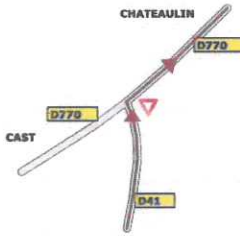
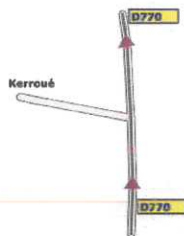
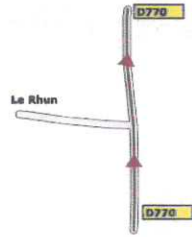


## BILAN DÉTAILLÉ

1ère étape : BREST > LANDERNEAU

Samedi 26 juin 2021

Distance : 197,8 km

Km	Nom	Description
106.74		Carrefour D41-D41 
107	Kroas Ar Born (D41-D770)	rattaché à la commune de : SAINT-COULITZ
107.01	Carrefour D41-D770	Carrefour D41-D770 
107.06		Carrefour D770-D770 
107.37		Carrefour D770-D770 
107.47		Pont sur voie ferrée

## BILAN DÉTAILLÉ

1ère étape : BREST > LANDERNEAU

Samedi 26 juin 2021

Distance : 197,8 km

Km	Nom	Description
107.58		Carrefour D770-D770 
107.66		Carrefour D770-D770 
107.98		Carrefour D770-D770 
108.57	Le Quinquis	rattaché à la commune de : SAINT-COULITZ
108.91	Kerbolé	rattaché à la commune de : CAST
108.93	Carrefour D770-D770	Carrefour D770-D770 



## BILAN DÉTAILLÉ

1ère étape : BREST > LANDERNEAU

Samedi 26 juin 2021

Distance : 197,8 km

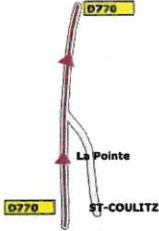
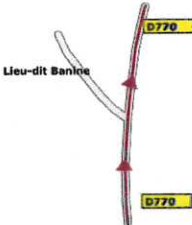



	Km	Nom	Description
	109.17		Carrefour D770-D770 
	109.28		Carrefour D770-D770 
	109.49		Carrefour D770-D770 
	109.8	Pontamoez	rattaché à la commune de : CAST
	109.9		Carrefour D770-D770 
	109.94		Terre-plein central, passage des deux côtés. Prévoir la présence d'un garde républicain 🚩
	110.04	Feunteun Vad	rattaché à la commune de : CAST

## BILAN DÉTAILLÉ

1ère étape : BREST > LANDERNEAU

Samedi 26 juin 2021

Distance : 197,8 km

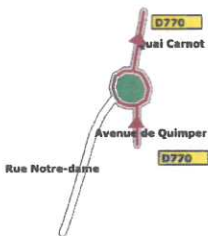
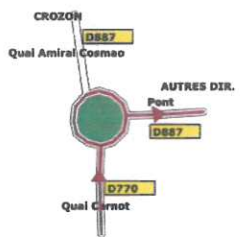

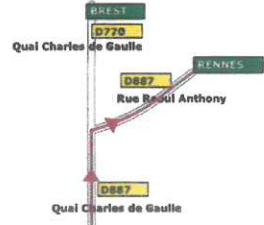
Km	Nom	Description
111.21		Carrefour D770-D770 
111.52		Carrefour D770-D770 
111.68	CHÂTEAULIN (D770-D887)	entrée de ville
111.74		Aménagements (séparateur de chaussée) : canaliser et protéger l'avancée de trottoir à droite. rétrécissement : à droite. Sur la commune de CHÂTEAULIN, D770. Prévoir la présence d'un garde républicain 
111.91		Carrefour D770-D770 
112.1		Carrefour D770-D770 

## BILAN DÉTAILLÉ

1ère étape : BREST > LANDERNEAU

Samedi 26 juin 2021

Distance : 197,8 km

Km	Nom	Description
112.43		Carrefour D770-D770, giratoire, passage des deux côtés 
		Aménagements (botte de paille) : protection de la barrière métallique à droite en sortie du rond-point / protection des poteaux à droite. à droite
		Quilles à gauche
112.67		Carrefour D770-D887, giratoire, passage des deux côtés 
112.69	L'Aulne	Pont sur cours d'eau
112.74		Carrefour D887-D887, giratoire, passage des deux côtés 
112.92		Carrefour D887-D887 

## BILAN DÉTAILLÉ

1ère étape : BREST > LANDERNEAU

Samedi 26 juin 2021

Distance : 197,8 km


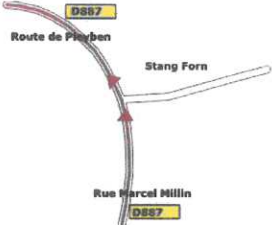
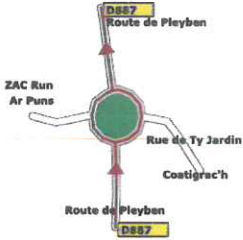



Km	Nom	Description
113.02		Carrefour D887-D887 
		Pied de col. Altitude : 11 m. Sur la D887, rue Raoul Anthony, à hauteur de la première rue à droite suivant le carrefour quai Charles de Gaulle-rue Raoul Anthony.
113.15		Carrefour D887-D887 
113.27		Carrefour D887-D887 
113.55		Carrefour D887-D887 

## BILAN DÉTAILLÉ

1ère étape : BREST > LANDERNEAU

Samedi 26 juin 2021

Distance : 197,8 km

	Km	Nom	Description
	113.67		Carrefour D887-D887 
	114.03		Carrefour D887-D887 
4	114.94	Côte de Stang Ar Garront	Sommet de côte : sur la D887, route de Pleyben, à hauteur du poteau téléphonique en ciment à droite précédant le garage Citroën à droite. Côte de 4ème catégorie. Altitude : 77 m. Distance : 2 km. Pente : 3,4 %.
	115.2		Carrefour D887-D887, giratoire, passage des deux côtés 
			Terre-plein central, passage des deux côtés 
	115.39		Carrefour D887-D887, giratoire, passage des deux côtés 
			Terre-plein central, passage des deux côtés. Prévoir la présence d'un garde républicain 
	115.59	Stang Ar Garront (D887-D48)	rattaché à la commune de : CHÂTEAULIN

## BILAN DÉTAILLÉ

1ère étape : BREST > LANDERNEAU

Samedi 26 juin 2021

Distance : 197,8 km

Km	Nom	Description
115.62		Carrefour D887-D48 
115.73		Carrefour D48-D48 
115.83		Carrefour D48-D48 
116.22	Carrefour D48-D48	Carrefour D48-D48 
116.63		Pont sur route : sur N165.
116.92		Terre-plein central, successif, passage des deux côtés. Prévoir la présence d'un garde républicain 🚩

## BILAN DÉTAILLÉ

1ère étape : BREST > LANDERNEAU

Samedi 26 juin 2021

Distance : 197,8 km

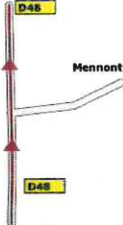
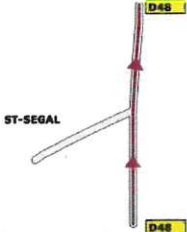
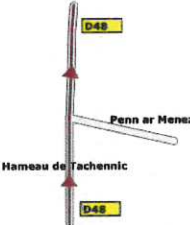

	Km	Nom	Description
	117.04		Carrefour D48-D48 
	117.15		Carrefour D48-D48 
	117.69		Carrefour D48-D48 
	118.42		Carrefour D48-D48 
	118.87		Carrefour D48-D48 

## BILAN DÉTAILLÉ

1ère étape : BREST > LANDERNEAU

Samedi 26 juin 2021

Distance : 197,8 km

Km	Nom	Description
119		Carrefour D48-D48 
119.3		Carrefour D48-D48 
119.41	Tachennic	rattaché à la commune de : SAINT-SÉGAL
119.46		Carrefour D48-D48 
119.55		Carrefour D48-D48 
120.52	Garzaleg (D48-VC)	rattaché à la commune de : PLEYBEN